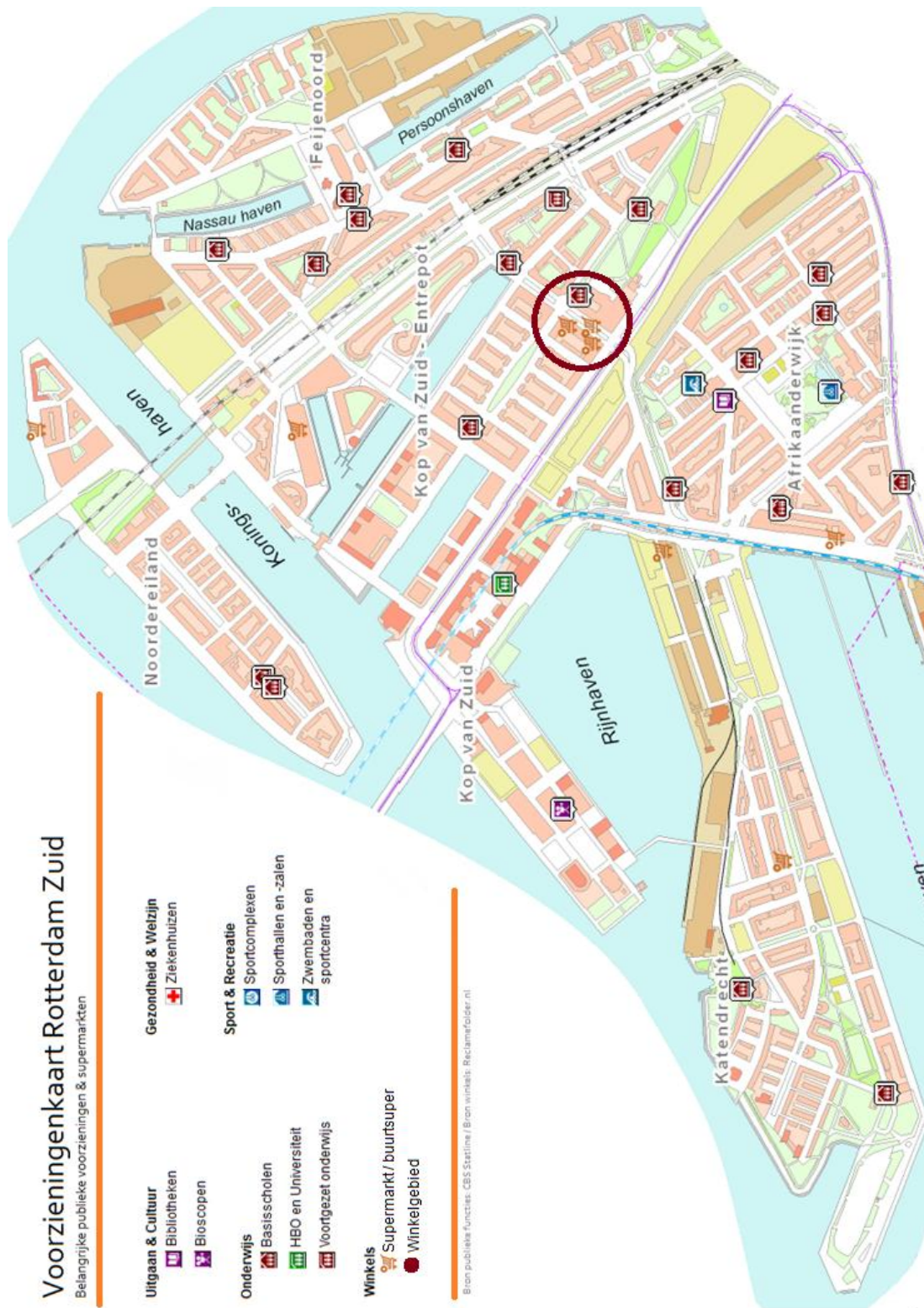




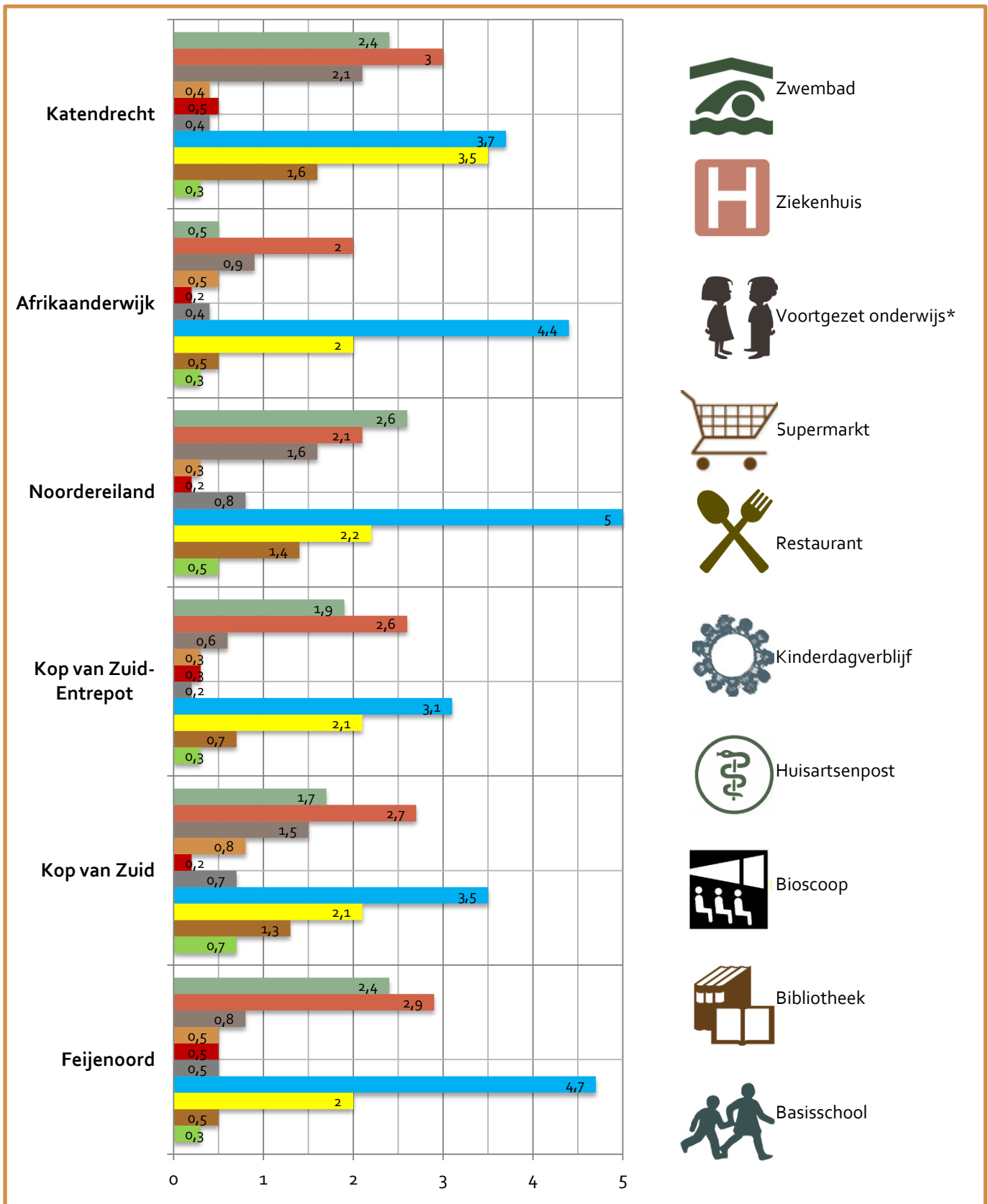
# Bijlagen



Figuur 1.1 | Voorzieningenkaart Rotterdam Zuid (voorzieningengegevens afkomstig van gemeente Rotterdam en winkeloverzicht via ReclameFolder.nl)



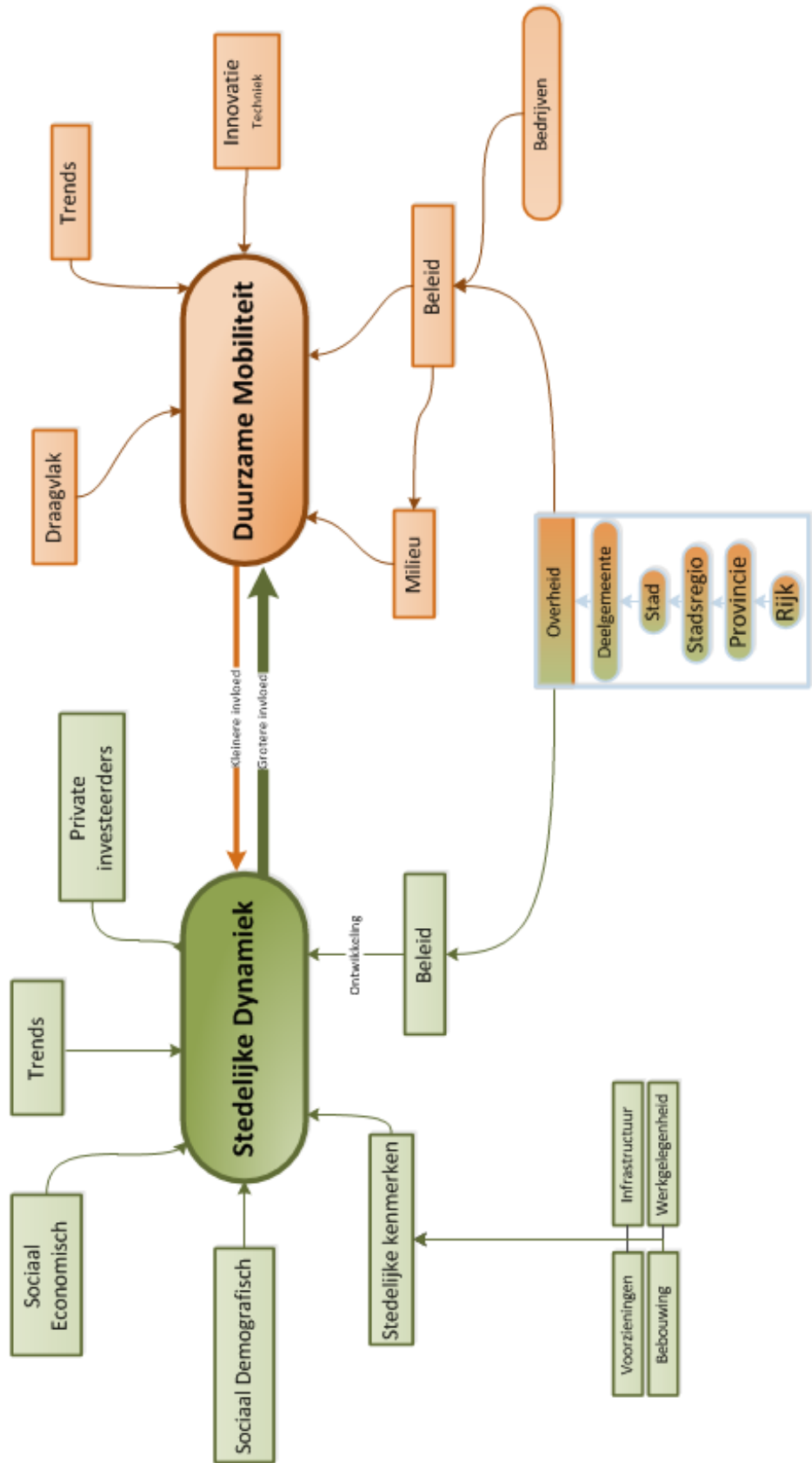
## BIJLAGE 2 – VOORZIENINGENAFSTANDEN PLANGEBIED



\*Opmerking bij voortgezet onderwijs; CBS gebruikt een onderverdeling tussen vmbo en havo/vwo scholen, bij de bovenstaande wijken zit er alleen een verschil bij de Afrikaanderwijk en Katendrecht tussen beide niveaus: Katendrecht; vmbo 2.1 km / havo-vwo 2.9 km || Afrikaanderwijk; vmbo 0.9 km / havo-vwo 1.6 km.

Figuur 1.2 | Voorzieningen grafiek met afstanden in km tot een bepaalde voorziening (bron: CBS Statline)

Stedelijke Dynamiek: Conceptueel model (Groep 2)



Figuur 1.3 | Conceptueel model Stedelijke Dynamiek